







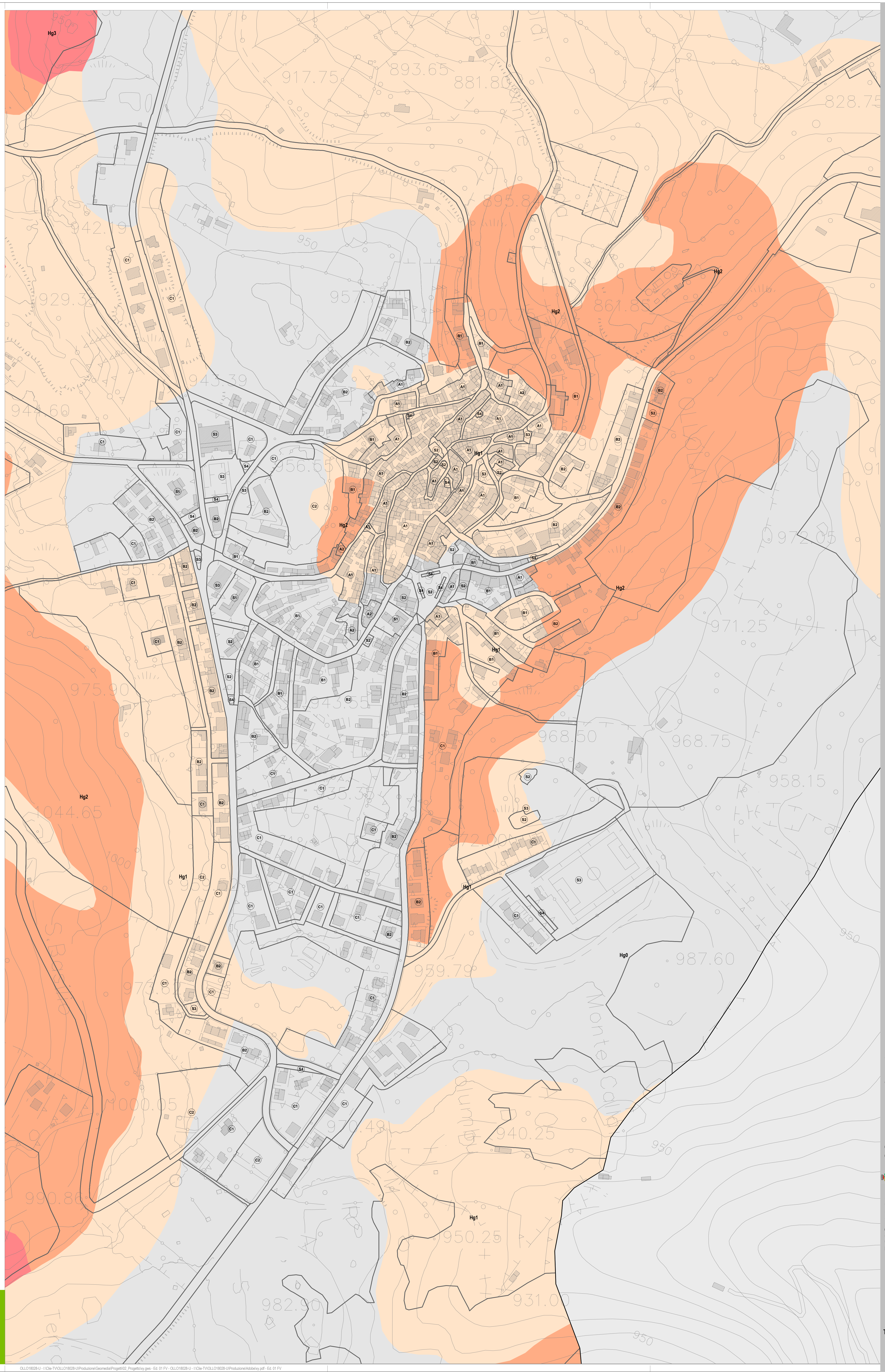


-  Limite amministrativo Comune di Ollolai
-  Perimetro di zona territoriale omogenea
-  Tipo Z.T.O.

STUDIO COMUNALE DI ASSETTO IDROGEOLOGICO
(APPROVAZIONE ACQ. deliberazione Comitato Intercomunale n. 10 del 04/02/2020 e n. 3 del 01/04/2020)

-  **Hg4** Pericolosità geologica molto elevata (Hg4)
-  **Hg3** Pericolosità geologica elevata (Hg3)
-  **Hg2** Pericolosità geologica media (Hg2)
-  **Hg1** Pericolosità geologica moderata (Hg1)
-  **Hg0** Area studiata non soggetta a fenomeni franosi in atto o potenziali



Legenda

Contributi specialistici
 dott. gen. Teresa COSSU
 dott. Denis MESSINARO MURGA
 dott. Roberto MONTAUDO
 urb. FABIO FASANO
 urb. LUIS DE CASPER
 ing. SERIO LORENZINI
 ing. SERIO LORENZINI
 ing. LUPO POLLASTRI
 dott. for. GIOVANNI TRENTINONI

Coordinamento operativo
 urb. FABIO VANIN

Progettisti
 urb. DANIELE ROLLO
 urb. ROBERTO GEROMETTA

Il Segretario Comunale
 dott.ssa TORRE MATTU


Il Sindaco
 dott. ELIO ARBAU

Consigliere con delega all'urbanistica
 dott. MAURO NUNZI

Il Responsabile Ufficio Tecnico
 ing. SANDRO SORU

VERBALE
 DELLA
 CONFERENZA
 DI
 COPANIFICAZIONE
 DEL
 PIANO
 URBANISTICO
 COMUNALE
 PER
 LA
 SOSTITUZIONE
 E
 LA
 MODIFICA
 DEL
 PIANO
 URBANISTICO
 COMUNALE
 DEL
 COMUNE
 DI
 OLLOLAI
 DEL
 15/06/2021


 Verifica di Coerenza
 Det. RAS del 15/6/21

PUC 2019  **COMUNE DI OLLOLAI**

Piano Urbanistico Comunale (PUC)
 Legge Regionale n. 45/1988 e s.m.i.

Sovrapposizione tra pericolosità geologica e zoning PUC
AMBITO URBANO

aprile 2021

**PRESEMPIMENTO DELLE
 MODIFICHE RICHIESTE IN
 SEDE DI CONFERENZA DI
 COPANIFICAZIONE DEL
 24/07/2020, nota RAS Prot.
 28908 del 24/07/2020 e
 nota RAS Prot. 11396 del
 08/03/2021**

TAV. **4.2**
 Elaborato 6
 scala 1:2 000